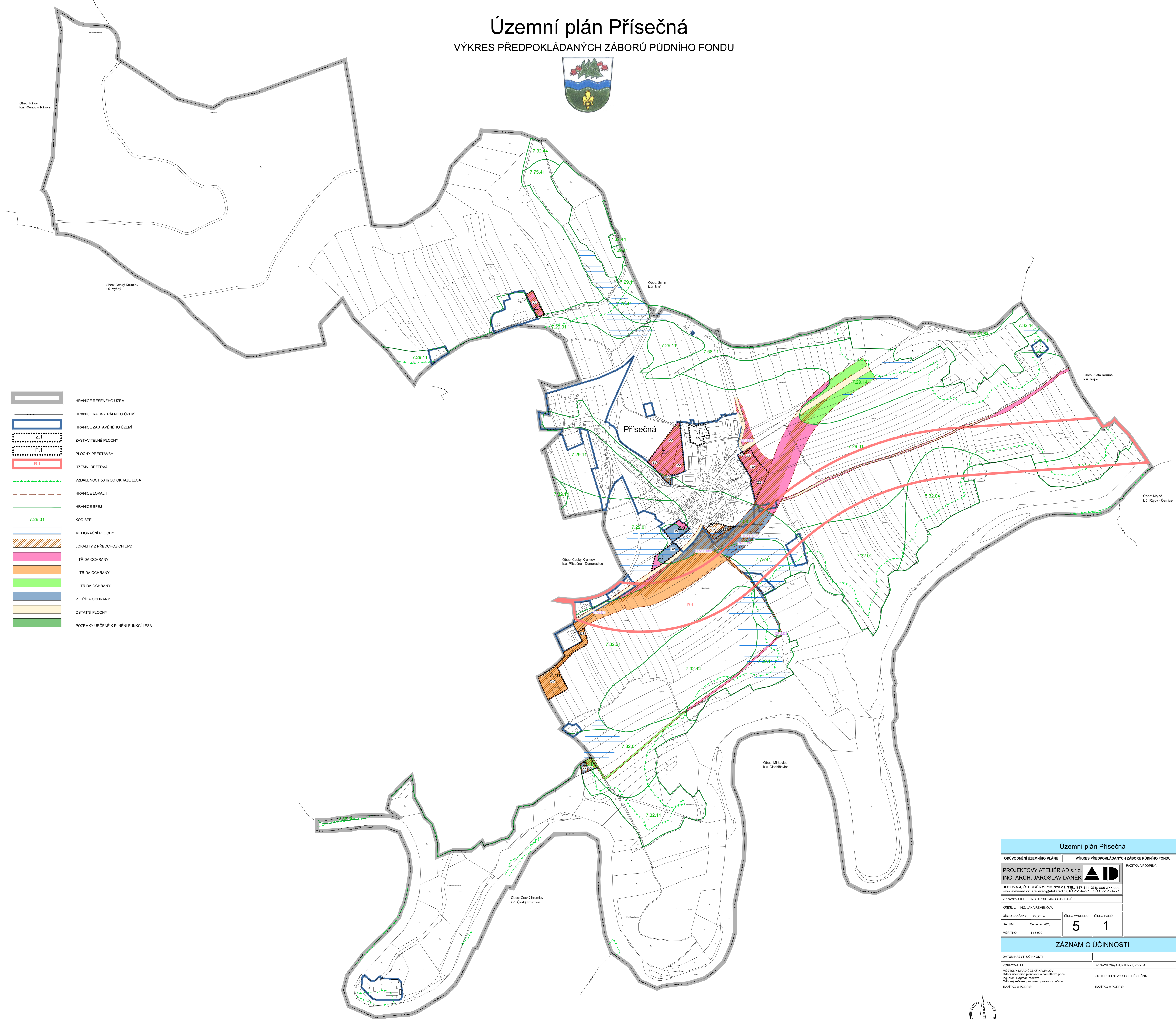





















Územní plán Přísečná

VÝKRES PŘEDPOKLÁDANÝCH ZÁBORŮ PŮDNÍHO FONDU



-  HRANICE ŘEŠENÉHO ÚZEMÍ
-  HRANICE KATASTRÁLNÍHO ÚZEMÍ
-  HRANICE ZASTAVĚNÉHO ÚZEMÍ
-  Z1 ZASTAVITELNÉ PLOCHY
-  P1 PLOCHY PŘESTAVBY
-  R.1 ÚZEMNÍ REZERVA
-  VZDÁLENOST 50 m OD OKRAJE LESA
-  HRANICE LOKALIT
-  HRANICE BPEJ
-  7.29.01 KÓD BPEJ
-  MELIORAČNÍ PLOCHY
-  LOKALITY Z PŘEDCHOZÍCH ÚPD
-  I. TŘÍDA OCHRANY
-  II. TŘÍDA OCHRANY
-  III. TŘÍDA OCHRANY
-  V. TŘÍDA OCHRANY
-  OSTATNÍ PLOCHY
-  POZEMKY URČENÉ K PLNĚNÍ FUNKCI LESA

Územní plán Přísečná	
ODOOVĚDNÍ ÚZEMNÍHO PLÁNU	VÝKRES PŘEDPOKLÁDANÝCH ZÁBORŮ PŮDNÍHO FONDU
PROJEKTOVÝ ATELIÉR AD s.r.o. ING. ARCH. JAROSLAV DANĚK	
HUSOVA 4, C. BUDĚJOVICE, 370 01, TEL. 387 311 238, 605 277 998 www.atelierad.cz, atelierad@atelierad.cz, IČ 26194771, DIČ CZ25194771	
ZPRACOVATEL	ING. ARCH. JAROSLAV DANĚK
KRESLIL	ING. JANA REMEŇOVÁ
ČÍSLO ZAKÁZKY	22.2014
DATUM	Červenec 2023
MĚŘÍTKO	1 : 5 000
ČÍSLO VÝKRESU	5
ČÍSLO PÁŘE	1
ZÁZNAM O ÚČINNOSTI	
DATUM NABÝTÍ ÚČINNOSTI	
POŘIZOVATEL	MĚSTSKÝ ÚŘAD ČESKÝ KRUMLOV
SPRÁVNÍ ORGÁN, KTERÝ OP VYDAL	OBCE ÚZEMNÍHO PLÁNEK A PŘÍRODNÍ PĚE
RAZÍTKO A PODPIS	ZASTUPITELSTVO OBCE PŘÍSEČNA
	RAZÍTKO A PODPIS:

