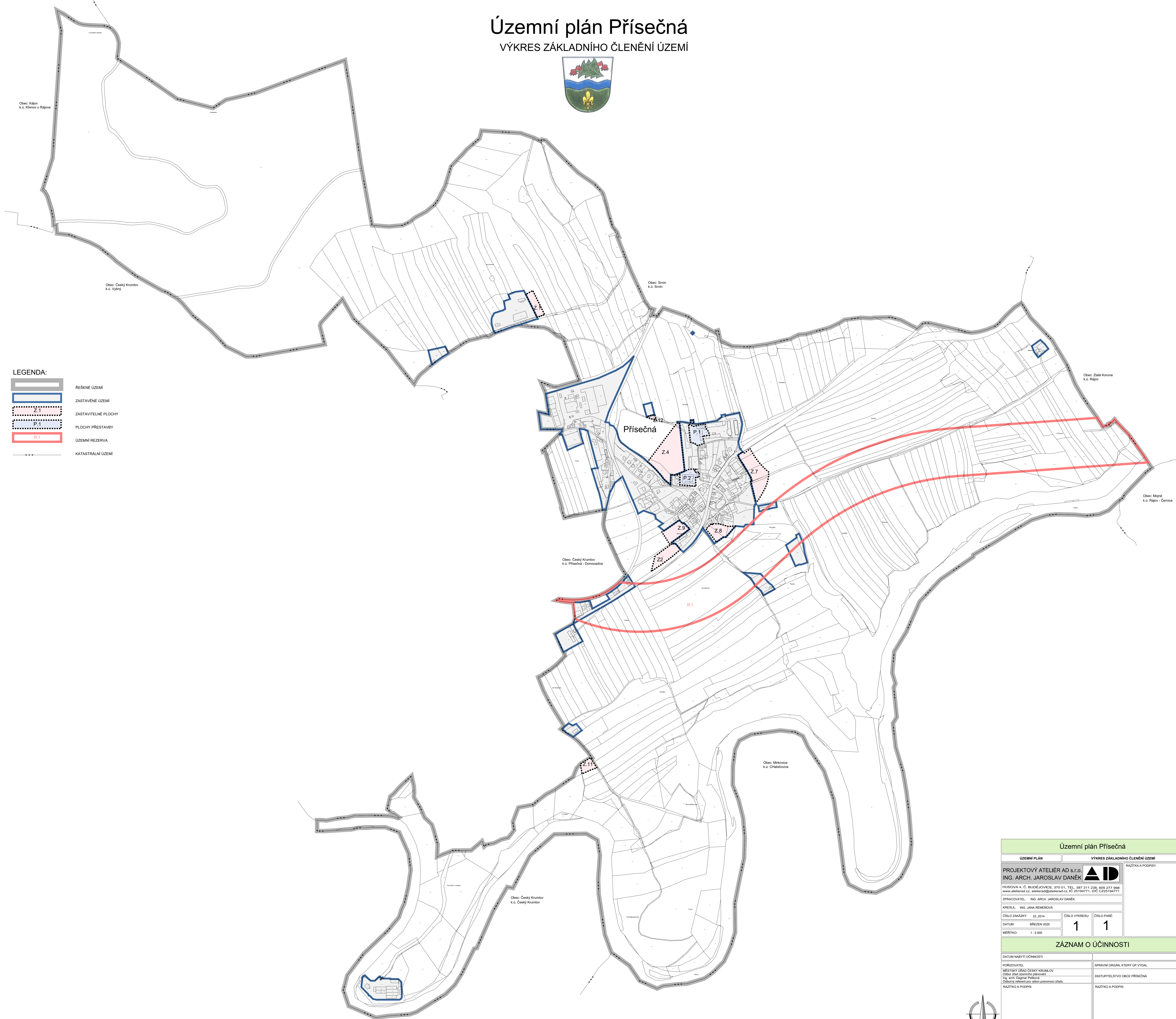





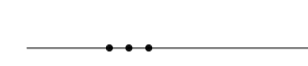


Územní plán Přísečná

VÝKRES ZÁKLADNÍHO ČLENĚNÍ ÚZEMÍ



LEGENDA:

-  ŘEŠENÉ ÚZEMÍ
-  ZASTAVĚNÉ ÚZEMÍ
-  Z.1 ZASTAVITELNÉ PLOCHY
-  P.1 PLOCHY PŘESTAVBY
-  R.1 ÚZEMNÍ REZERVA
-  KATASTRÁLNÍ ÚZEMÍ

Územní plán Přísečná			
ÚZEMNÍ PLÁN	VÝKRES ZÁKLADNÍHO ČLENĚNÍ ÚZEMÍ		
PROJEKTOVÝ ATELIÉR AD s.r.o. ING. ARCH. JAROSLAV DANĚK			
<small>HUSOVA 4, C. BUDĚJOVICE, 370 01, TEL. 387 311 238, 605 277 998 www.atelierad.cz, atelierad@atelierad.cz, IČ 25194771, DIČ CZ25194771</small>			
<small>ZPRACOVATEL: ING. ARCH. JAROSLAV DANĚK</small>			
<small>KRESLIL: ING. JANA REMEŇOVÁ</small>			
<small>ČÍSLO ZAKÁZKY: 22_2014</small>	<small>ČÍSLO VÝKRESU: 1</small>	<small>ČÍSLO PÁŘE: 1</small>	
<small>DATUM: BŘEZEN 2025</small>			
<small>MĚŘÍTKO: 1:5 000</small>			
ZÁZNAM O ÚČINNOSTI			
<small>DATUM NABÝTÍ ÚČINNOSTI</small>			
<small>POŘIZOVATEL MĚSTSKÝ ÚŘAD ČESKÝ KRUMLOV Územní úřad územního plánování</small>	<small>SPRÁVNÍ ORGÁN, KTERÝ OP VYDAL ZASTUPITELSTVO OBCE PŘÍSEČNA</small>		
<small>RAZÍTKO A PODPIS</small>	<small>RAZÍTKO A PODPIS</small>		

